

Inhalt

Krisenkontinent Afrika

1. Die geografische und politische Gliederung Afrikas	5
Länder	11
Hauptstädte	13
Flüsse und Seen	15
Gebirge und Wüsten	17
2. Klima und Vegetation in Afrika	19
3. Afrika – ein an Bodenschätzen reicher Kontinent	29
4. Afrika – ein Kontinent mit hohem Konfliktpotential	37
5. Hunger in Afrika	47
6. Aids in Afrika	53

THEMA**Die geografische und politische Gliederung Afrikas****LERNZIELE**

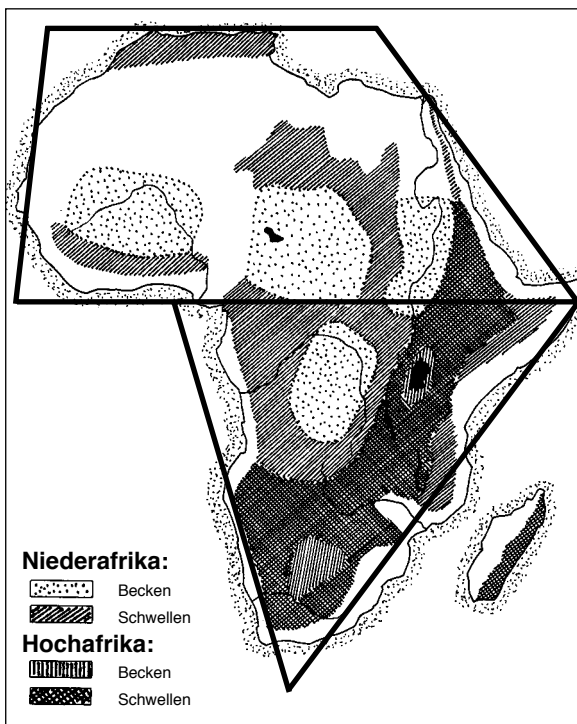
- Kenntnis allgemeiner geografischer Daten von Afrika
- Wissen um die einzelnen Länder, ihre Größe, ihre Hauptstädte und ihr Unabhängigkeitsjahr
- Überblick über die Probleme vieler afrikanischer Staaten
- Topografischer Überblick über Afrika in Bezug auf Flüsse und Seen sowie Gebirge und Wüsten
- Bezug auf aktuelle Informationen aus den Massenmedien

ARBEITSMITTEL

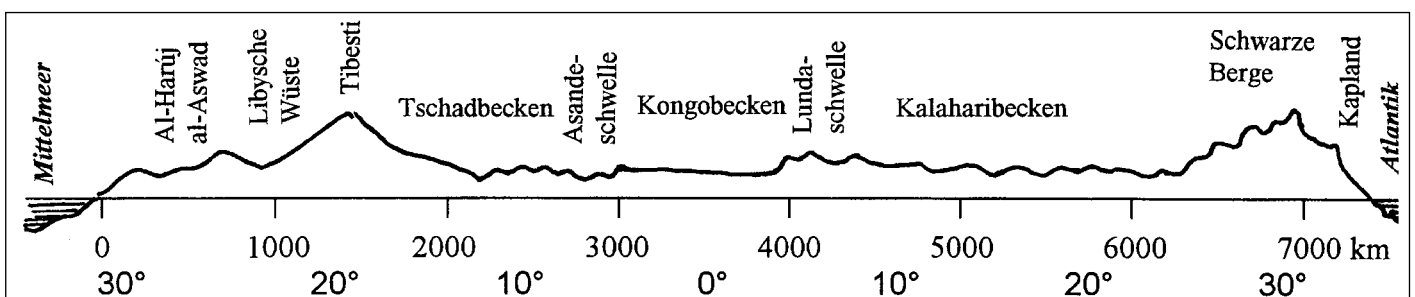
- Arbeitsblätter (5) mit Lösungen
- Atlas
- Bilder von Afrika
- Folie (physikalische Karte Afrikas)
- Folien (Tabellen, Texte, Grafiken)
- Video 4202211 Naturlandschaftszonen der Erde (1997; 35 min.; f)

TAFELBILD / FOLIEN

Afrika ist mit einer Fläche von 30,3 Millionen Quadratkilometern (22 % der gesamten Landfläche der Erde) nach Asien und Amerika der drittgrößte Kontinent und damit ungefähr dreimal so groß wie Europa. Die rund eine Milliarde Einwohner machen 14 % der gegenwärtigen Weltbevölkerung aus. Die größte Nord-Süd-Ausdehnung (zwischen Cape Blanc in Tunesien und Cape Agulhas in Südafrika) beträgt rund 8000 km, die größte West-Ost-Ausdehnung (zwischen Kap Verde und Ras Hafun in Somalia) etwa 7440 km.



Ein einzigartiges und geografisch bedeutendes Kennzeichen Afrikas ist die fast symmetrische Lage zum Äquator, zwischen 37° 51' nördliche Breite (Kap Blanc) in Tunesien und 34° 51' südliche Breite (Kap Agulhas) in Südafrika, mit einer Nord-Süd-Erstreckung von etwa 8000 km und einer maximalen Ost-West-Erstreckung von etwa 7500 km. Afrika wird als einziger Kontinent von beiden Wendekreisen durchschnitten. Was beim Blick auf die Karte auffällt, ist die vorherrschende braune Höhenfarbe in all ihren Schattierungen. Nur die Mittelmeerküste von Tripolis bis Alexandrien, die Atlantikküste von Mauretanien und einige Küstenstreifen im Osten zeigen grüne Tieflandsfarbe. Fast der ganze Erdteil ist ein einziges Hochland von verschiedenen Höhenstufen. Das nördliche Trapez bildet ein zusammenhängendes flaches Tiefland von 100 m bis 500 m Höhe: „Niederafrika“. Das südliche Dreieck ist eine Hochfläche von durchschnittlich 1000 m: „Hochafrika“. Einige Riesenströme sammeln das von den Gebirgen und aus den Urwäldern ablaufende Wasser, so der Nil, der Niger, der weit verzweigte, wasserreiche Kongo und der Sambesi. Die meisten und größten Seen aber liegen in den Mulden des ostafrikanischen Berglandes, so der Njassasee, der Tanganjikasee und als größter der Viktoriasee, mit 70000 km² so groß wie Bayern.



Stundenbild

I. Hinführung

St. Impuls	Folie (S. 10)	Bilder von Afrika
Aussprache		
Zielangabe		L: Kennenlernen des Kontinents Afrika
Zielangabe	TA	Die geografische und politische Gliederung Afrikas

II. Erarbeitung

1. Teilziel:		Länder und Städte Afrikas
	Atlas	L: Finde die afrikanischen Länder und deren Hauptstädte heraus.
	AB 1 (S. 11)	Afrika: Länder
Kontrolle	Folie (S. 12)	
	AB 2 (S. 13)	Afrika: Hauptstädte
Kontrolle	Folie (S. 14)	
2. Teilziel:		Flüsse, Seen, Gebirge und Wüsten
	Atlas	
	AB 3 (S. 15)	Afrika: Flüsse und Seen
Kontrolle	Folie (S. 16)	
	AB 4 (S. 17)	Afrika: Gebirge und Wüsten
Kontrolle	Folie (S. 18)	
		L: Miss die größte Nord-Süd-Ausdehnung und Ost-West-Ausdehnung.
Stillarbeit	Atlas	
Zsf. Ergebnisse	TA	N-S-Ausdehnung: ca. 8000 km O-W-Ausdehnung: ca. 7500 km Die geografische und politische Gliederung Afrikas
Zusammenfassung	AB 5 (S. 7)	
Kontrolle	Folie (S. 8)	

III. Wertung

St. Impuls	TA	L: Afrika – Kontinent der Gegensätze • Klima/Vegetation • Völker/ethnische Gruppen • Sprachen/Kulturen • Konflikte
Aussprache		
	Folie (S. 9)	Physikalische Karte von Afrika
Aussprache		
	Folie (S. 5 unten)	Querschnittsprofil von Afrika
Aussprache		

IV. Sicherung

St. Impuls	Folie (S. 5)	Niederafrika/Hochafrika mit Text und Grafik
Erlesen mit Aussprache		
Zusammenfassung	Video	Naturlandschaftszonen der Erde (35 min.; f)
Aussprache		

EK

Name: _____

Datum: _____

Die geografische und politische Gliederung Afrikas

❶ Fläche:

_____ (22 % der Landfläche der Erde). Ein Drittel besteht aus Wüsten, wovon die _____ mit 9 Mio. km² die größte Wüste der Erde ist.

❷ Geographische Lage:

Von 37° n. B. bis 35° s. B. und von 51° ö. L. bis 18° w. L. Der Äquator teilt Afrika etwa in der Mitte.

❸ Ausdehnung:

Nord-Süd-Ausdehnung: ca. _____ km und West-Ost-Ausdehnung: ca. _____ km

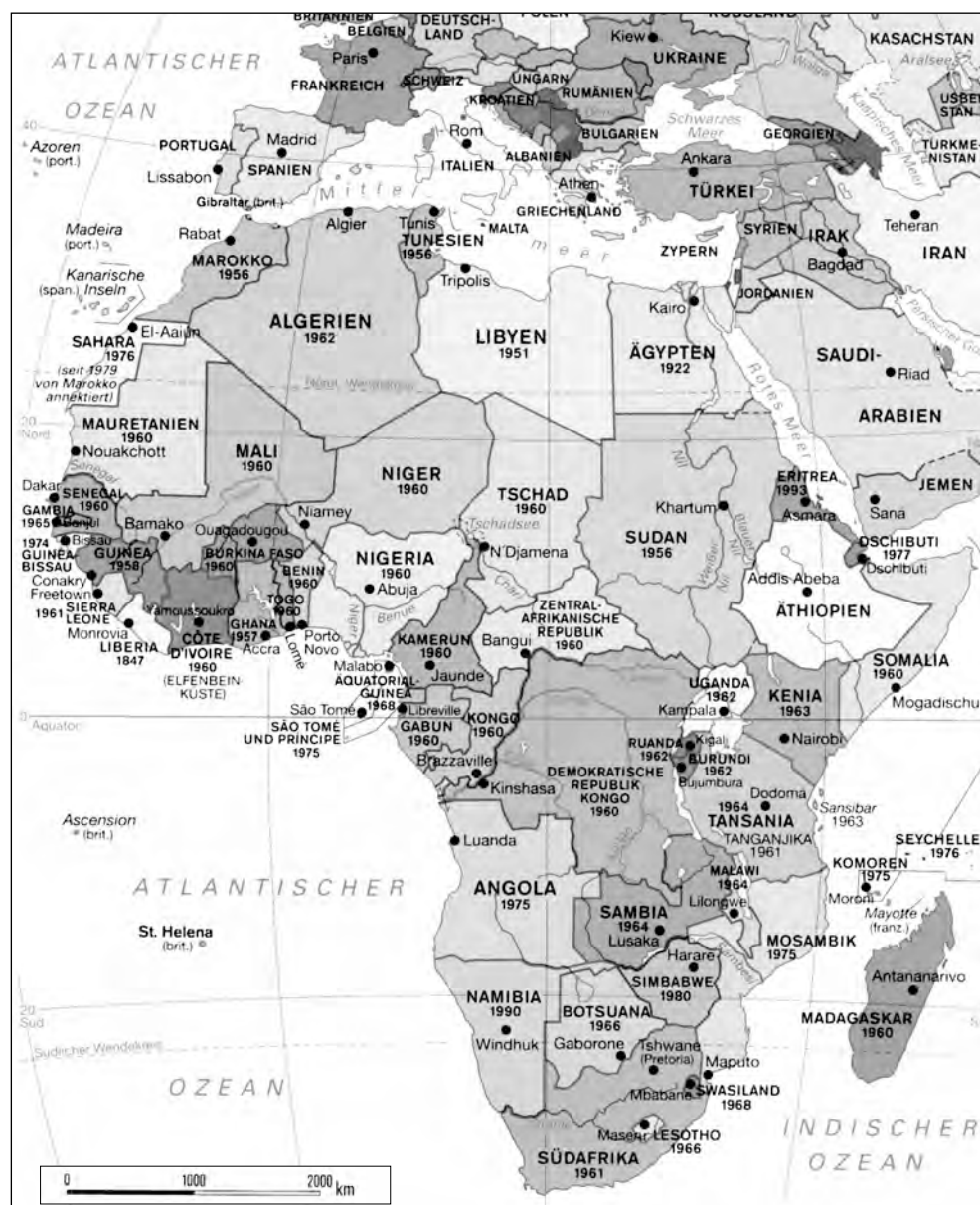
❹ Großräume:

❺ Staaten/Einwohner:

Zur Zeit _____ Staaten mit rund _____ (etwa 15 % der Erdbevölkerung)

❻ Bevölkerungsdichte:

Ca. _____ Einwohner/km². 75 % Afrikas haben nur eine Dichte von _____ bis _____ Einwohner/km².



❼ Wichtige Staaten

(Anordnung nach Einwohnerzahlen)

① _____

(ca. 150 Mio. Einwohner)

② _____

(ca. 80 Mio. Einwohner)

③ _____

(ca. 76 Mio. Einwohner)

④ _____

(ca. 63 Mio. Einwohner)

⑤ _____

(ca. 48 Mio. Einwohner)

⑥ _____

(ca. 41 Mio. Einwohner)

⑦ _____

(ca. 40 Mio. Einwohner)

⑧ _____

(ca. 38 Mio. Einwohner)

⑨ _____

(ca. 34 Mio. Einwohner)

⑩ _____

(ca. 32 Mio. Einwohner)

Die geografische und politische Gliederung Afrikas

❶ Fläche:

30,3 Mio. km² (22 % der Landfläche der Erde). Ein Drittel besteht aus Wüsten, wovon die Sahara mit 9 Mio. km² die größte Wüste der Erde ist.

❷ Geographische Lage:

Von 37° n. B. bis 35° s. B. und von 51° ö. L. bis 18° w. L. Der Äquator teilt Afrika etwa in der Mitte.

❸ Ausdehnung:

Nord-Süd-Ausdehnung: ca. 8000 km und West-Ost-Ausdehnung: ca. 7400 km

❹ Großräume:

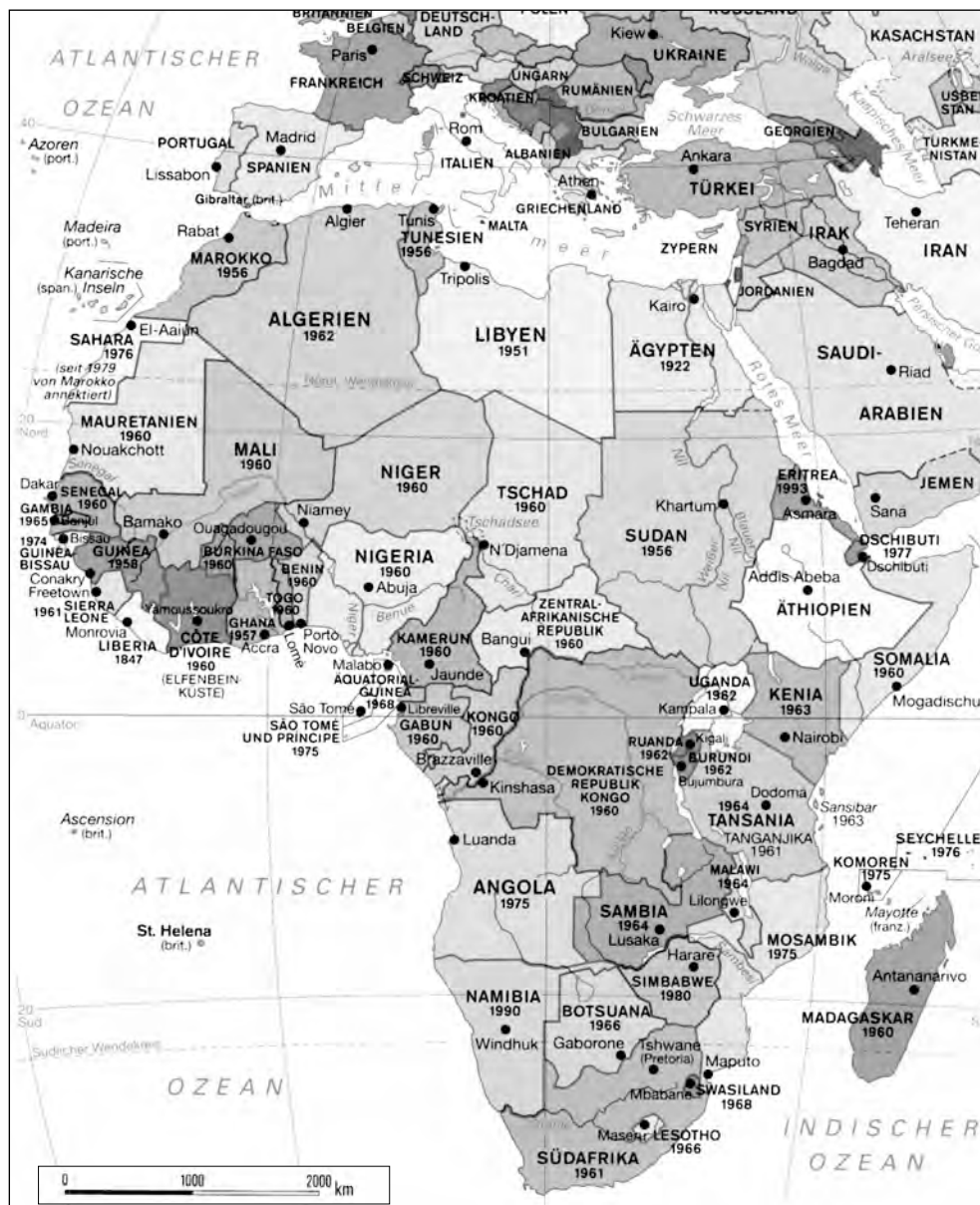
Nord-, West-, Zentral-, Ostafrika und südliches Afrika

❺ Staaten/Einwohner:

Zur Zeit 53 Staaten mit rund einer Milliarde Einwohnern (etwa 15 % der Erdbevölkerung)

❻ Bevölkerungsdichte:

Ca. 25 Einwohner/km². 75 % Afrikas haben nur eine Dichte von 1 bis 5 Einwohner/km².



❼ Wichtige Staaten

(Anordnung nach Einwohnerzahlen)

- ① Nigeria
(ca. 150 Mio. Einwohner)
- ② Äthiopien
(ca. 80 Mio. Einwohner)
- ③ Ägypten
(ca. 76 Mio. Einwohner)
- ④ Demokratische Republik Kongo
(ca. 63 Mio. Einwohner)
- ⑤ Südafrika
(ca. 48 Mio. Einwohner)
- ⑥ Tansania
(ca. 41 Mio. Einwohner)
- ⑦ Sudan
(ca. 40 Mio. Einwohner)
- ⑧ Kenia
(ca. 38 Mio. Einwohner)
- ⑨ Algerien
(ca. 34 Mio. Einwohner)
- ⑩ Uganda
(ca. 32 Mio. Einwohner)